

# i-ameメール（福井県河川・砂防総合情報メール）

## 河川や土砂災害の危険情報をリアルタイムで配信します。

### 登録方法

<http://i-ame.ame.pref.fukui.lg.jp/> からアクセス

※ 簡単登録の場合

1. 福井県 河川・砂防総合情報 メニューから「i-ameメール登録」をクリック。

2. 「簡単登録」を選択し、希望する「市町」を選択する。

3. 以下のURLにアクセスし、手続き画面にお進みください。

4. 希望する「市町」を選択し、「登録」をクリックして完了。

登録完了

### 水位

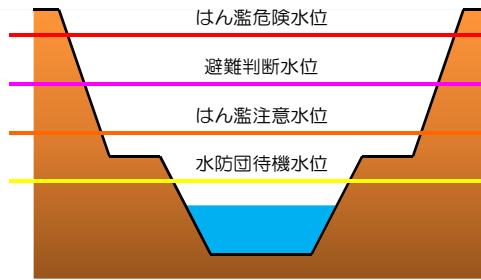
基準となる水位に達したときに配信します。

こちらは、福井県庁です。水位観測データが、警戒基準値に到達しましたのでお知らせします。

▼観測時刻  
2015年 3月25日18時00分

▼観測状況  
はん濫危険水位

九十九橋



各基準値を超えたら  
メール配信

河川の断面図

### 雨量

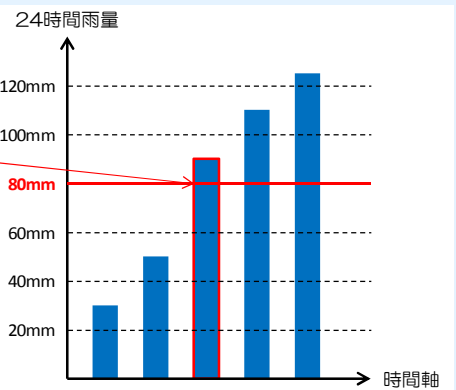
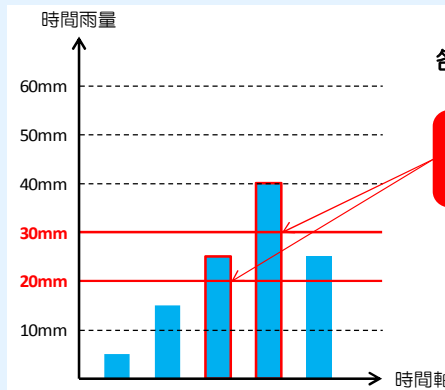
決められた雨量に達したときに配信します。

こちらは、福井県庁です。雨量観測データが、警戒値に到達しましたのでお知らせします。

▼観測時刻  
2015年 3月25日18時00分

▼観測状況  
時間/連続/24時間

福井土木  
20mm/50mm/50mm



### 洪水予報

発表されたときに配信します。

### 土砂災害警戒情報

発表されたときに配信します。

### 気象注意報、警報、特別警報

発表されたときに配信します。