

若狭湾サイクリングルート 国内モニターツアー 旅行日程表

行き先	福井県 嶺南地域(敦賀市・高浜町・おおい町・小浜市・若狭町・美浜町)
期間	令和5年10月10日(火) ~ 10月12日(木)

日付	出発	到着	種別	スケジュール	内容	
1	10月10日	—	13:00		(集合)JR敦賀駅	
		13:00	13:30		事業説明	(モニタツアー内容)
		13:30	17:00	🚲	サイクリング(敦賀市)	ルート等別紙
		17:00	17:30	移動(車)	宿泊施設へ移動	
		17:30	19:00		(宿泊先)チェックIN・休憩	ホテル水月花
2	10月11日	8:25	8:45	移動(車)	年縞博物館へ移動	
		8:45	9:25	観光	年縞博物館(見学)	
		9:25	11:45	🚲	サイクリング(若狭町・美浜町)	ルート等別紙
		11:45	13:00	観光	レインボーライン	観光・食事
		13:00	14:00	移動(車)	小浜市へ移動	
		14:00	16:35	🚲	サイクリング(小浜市)	ルート等別紙
		16:35	18:00	移動(車)	宿泊施設へ移動	途中で「道の駅おばま」立ち寄り
		18:00	19:00		(宿泊先)チェックIN後、休憩	むらみや
3	10月12日	8:30	13:10	🚲	サイクリング(高浜町・おおい町)・昼食	ルート等別紙
		13:10	14:00		講評	
		14:00	15:00	移動(車)	JR敦賀駅へ移動	
		15:00	—		解散	
					モニター 出発	



## 鉄道と港のまち敦賀の歴史と今をめぐる旅

敦賀市は、福井県の中央に位置し、若狭湾に大きく張り出た敦賀半島と海岸線が、敦賀湾を日本海の風や波浪から防ぎ、天然の良港を形成しています。

明治には日本海側で初めて鉄道が敷かれるなど古くから交通の要衝として栄えた鉄道と港のまち敦賀の歴史と今をめぐる旅をお楽しみください。

## 行程表

<p><b>13:30</b> 約1km</p> <p><b>敦賀駅</b> 事業説明終了後準備・レンタサイクル準備・ルート説明等 14:00出発</p>	<p><b>14:15</b> 約0.5km</p> <p><b>氣比神宮</b> ガイド説明(20分) 14:35出発</p>  <p>北陸道総鎮守 越前國一之宮。重要文化財の大鳥居は日本三大木造大鳥居のひとつです。昨年「氣比神宮にのぼる月」が日本百名月に認定！</p>	<p><b>14:45</b> 約0.5km</p> <p><b>敦賀鉄道資料館</b> 写真撮影等(15分) 15:00出発</p>  <p>かつて「欧亜国際連絡列車」の発着駅だった敦賀港駅舎を再現した建物。施設内は敦賀の鉄道の歴史を紹介する資料館になっています。</p>	<p><b>15:05</b> 約1km</p> <p><b>敦賀赤レンガ倉庫</b> 写真撮影等(30分) 15:35出発</p>  <p>敦賀の明治後期から昭和初期のまちなみを再現した「鉄道と港のジオラマ」と「敦賀ならではの魅力的なレストラン・カフェ」を備えた施設です。</p>
<p><b>15:35</b> 約2km</p> <p><b>中道源蔵茶舗</b> 喫茶・軽食(30分) 16:05出発</p>  <p>2018年にリニューアルした敦賀の老舗茶屋。全国の茶産地からセレクトしたお茶や店舗でブレンド・焙煎したお茶を購入できます。併設する喫茶のスイーツも絶品！</p>	<p><b>16:20</b> 約3km</p> <p><b>氣比の松原</b> 通過</p>  <p>白砂青松のコントラストが印象的な国の名勝。日本三大松原のひとつです。松林に囲まれた園路はサイクリングルートに最適です。</p>	<p><b>16:35</b> 約1km</p> <p><b>西福寺</b> ガイド説明・写真撮影(25分) 17:00 宿泊施設へ移動</p>  <p>国指定重要文化財の四修廊下や名勝庭園を有する歴史ある寺院。極楽浄土を地上に表現したともいわれる庭園は自由に散策することができます。</p>	<p><b>17:30</b></p> <p><b>宿泊施設</b></p>

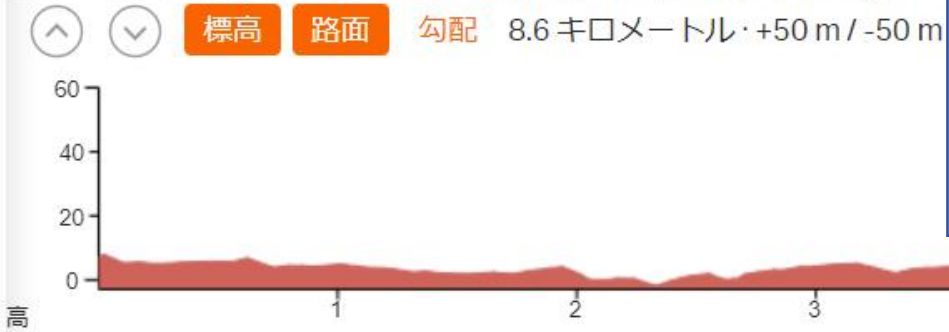


# 10/10(火) PM 敦賀市

※ルート・時間については当日のツアー進捗状況に合わせて変更の可能性があります。



- 13:30 セーフティトーク・ルート説明
- 14:00 START JR敦賀駅
- ↓
- 14:15 ①敦賀氣比神宮 見学
- 14:35 ↓
- 14:45 ②敦賀鉄道資料館 見学
- 15:00 ↓
- 15:05 ③敦賀赤レンガ倉庫 見学
- 15:25 ↓
- 15:35 ④中道源蔵茶舗 休憩
- 16:05 ↓
- ⑤氣比の松原 走行撮影・必要に応じトイレ
- 16:35 ⑥西福寺 見学
- 17:00 宿泊施設へ移動



START JR敦賀駅  
Tsuruga 敦賀市  
OpenStreetMap contributors  
グラフをドラッグしてズーム/選択





## 古代から連なる海と湖をつなぐ水の旅

若狭町と美浜町にまたがる5つの湖「三方五湖」——。湖によって全く風景が変わる個性を持ちながら、それが一体となって織りなす景色をお楽しみください。三方五湖が一望できるレインボーラインから自分たちの走ったルートを見下ろせば、足の疲れも吹き飛びます！

## 行程表

8:45

約6km

### 年縞博物館

○博物館見学(40分)  
○セーフティトーク・ルート説明等  
9:45出発



考古学や地質学などの年代測定「世界標準ものさし」となった水月湖の年縞(ねんこう)の実物を7万年分45m展示するほか、人類や環境の歴史を紹介しています。

10:15

約1km

### 宇波西神社

説明(20分)  
10:35出発



海漁と安産の守護神・鵜茅草葺不合尊(うがやふきあえずのみこと)が祀られている神社。創建は現在の美浜町日向に701年とかなり古く806年に現在の位置に遷座しました。毎年4月8日に豊作や豊漁、国の平安を祈って行われる古舞楽「王の舞」は国の無形民俗文化財に選択されています。

10:40

約4km

### 県立艇庫

経過(撮影)



久々子湖は比較的穏やかな水面のため、ポート競技のメッカとなっています。漕艇場では、毎年、町民レガッタ等の大会が開催され、サイクリングの途中で、水面を滑るように走るボートの様子を見ることができるでしょう。

11:05

### 美浜町レイクセンター

見学・トイレ  
11:25出発



4月にオープンしたばかりの新施設。電気力で航行する電池推進遊覧船に乗って三方五湖を湖面から楽しむことができます。カフェも併設しており、サイクリングの休憩にもGood!

約2km

11:30

約2km

### 日向橋

経過



若狭湾と日向湖をつなぐ運河上にある橋で、ゴイチを巡るサイクリストにとって一つのランドマークとなります。この場所では、毎年1月の第3日曜日に、国の無形民俗文化財でもある「水中綱引き」が行われます。

11:45

### レインボーライン日向入口

バスに乗り換え



12:00

### レインボーライン山頂公園

観光・昼食・買い物(60分)  
山頂公園13:00出発



全長11キロのドライブウェイのほぼ中央に位置するレインボーライン山頂公園。リフト・ケーブルで上がった先の山頂テラスでは日本海と三方五湖の絶景を望む360°の大パノラマがお楽しみ頂けます。

14:00

### JR東小浜駅

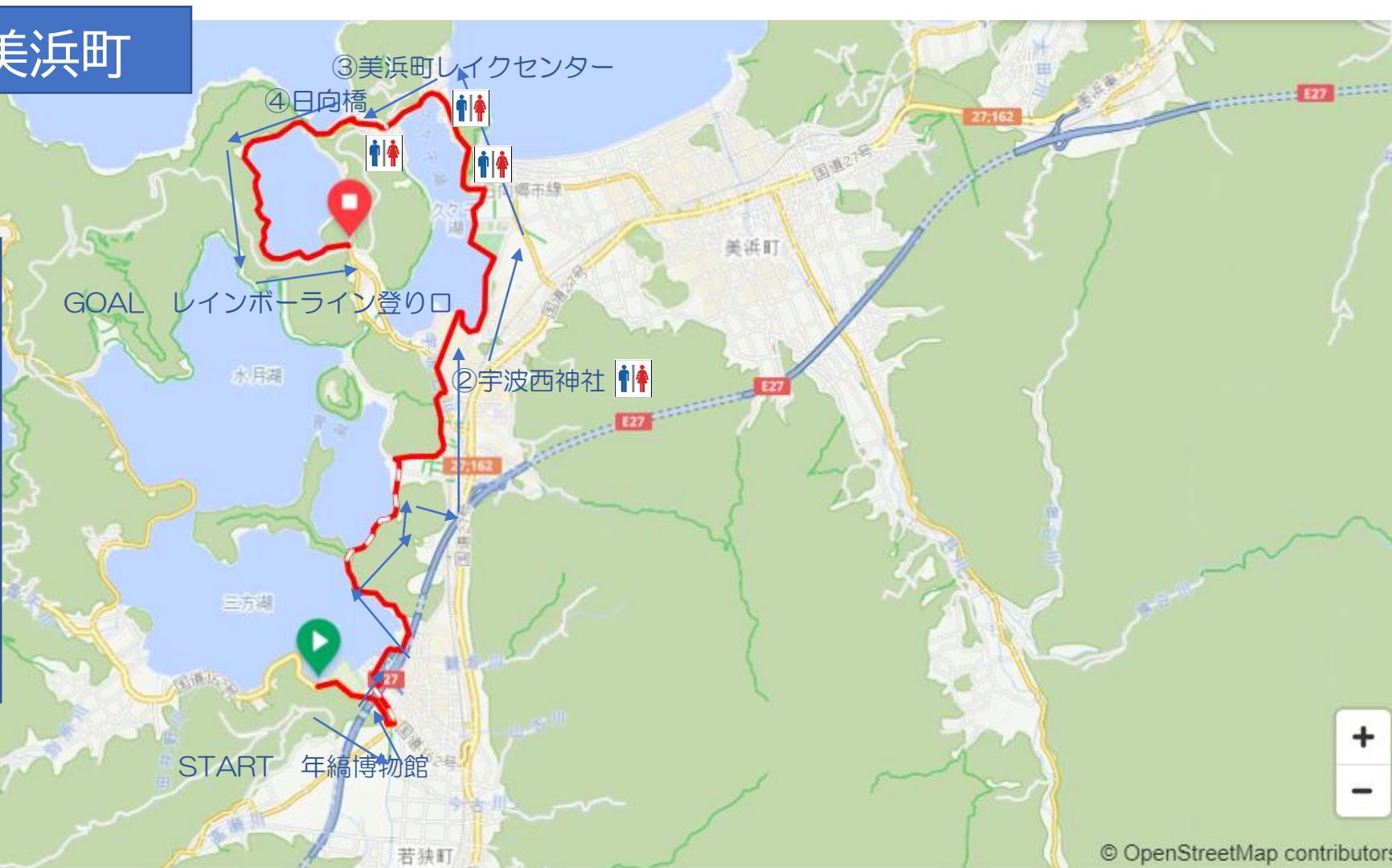
小浜ルート





# 10/11(水)AM 若狭町・美浜町

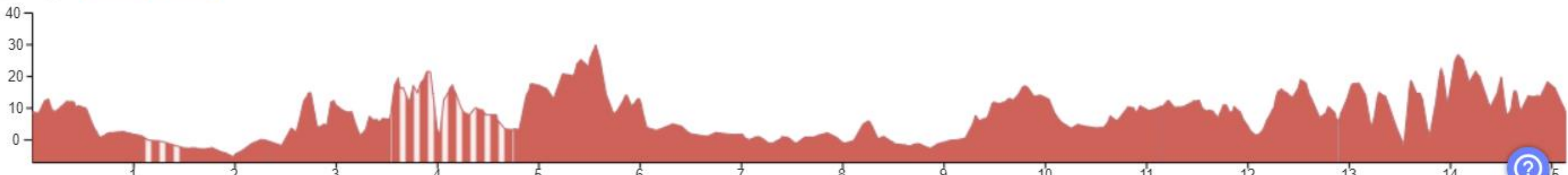
- 8:45 ①年縞博物館見学開始 (40分)
- 9:25 ルート説明・セーフティーク (20分)
- 9:45 START
- ↓
- 10:15 ②宇波西神社 見学
- 10:35 ↓
- 11:05 ③美浜町レイクセンター見学・トイレ
- 11:25 ↓
- 11:30 ④日向橋 経過
- ↓ (時間に応じて西回り・東回り決定)
- 11:45 レインボーライン日向入口→バス乗車
- レインボーライン観光・昼食・買物
- 13:00 レインボーライン出発



© OpenStreetMap contributors

標高 路面 勾配 15.1 キロメートル・+183 m / -182 m

グラフをドラッグしてズーム/選択





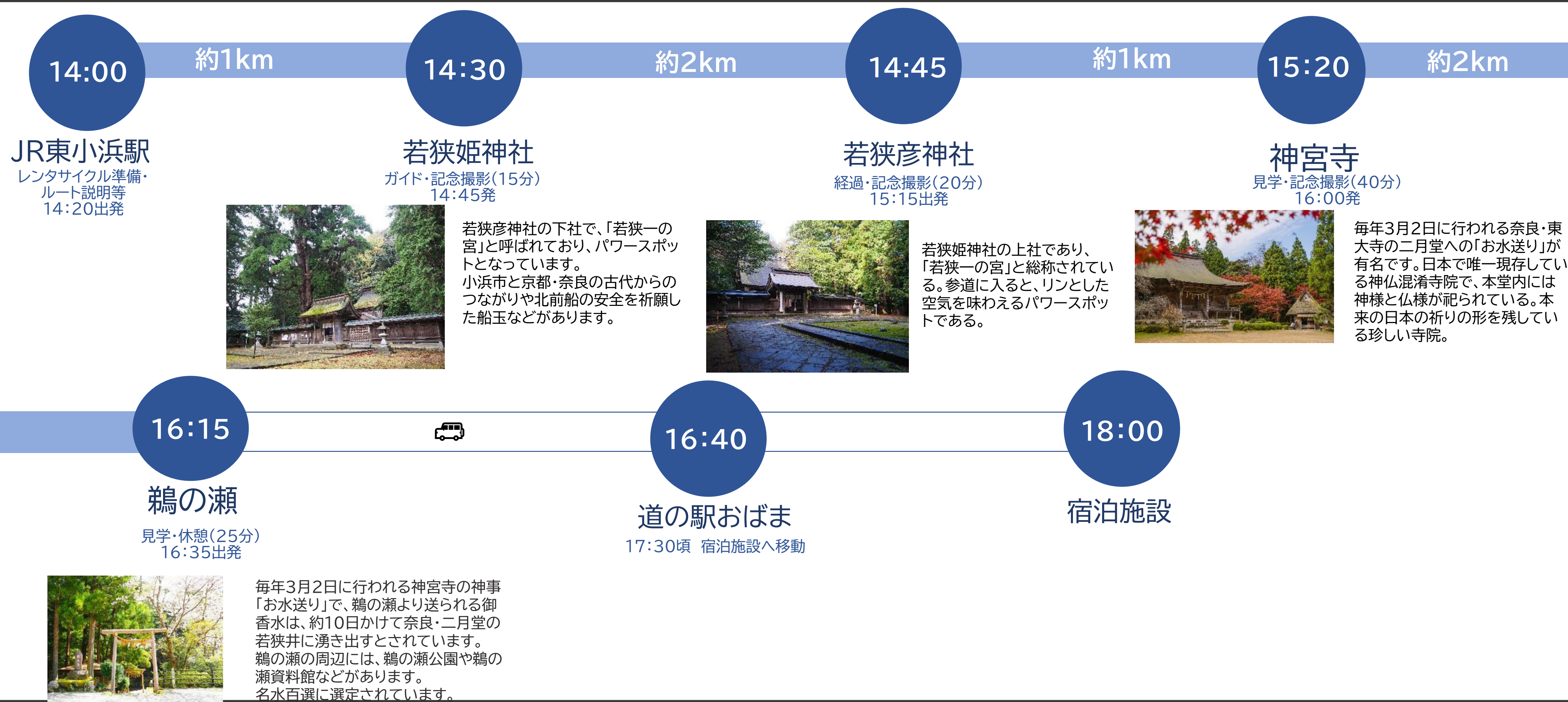


## 日本海と京都を結ぶ鯖街道の歴史をたどる旅

若狭小浜は、古代から「御食国（みけつくに）」として塩や海産物を都に運び、都の食文化を支えてきた地であり、また、大陸からつながる海の道と都へとつながる陸の道が結節する最大の拠点となった地でもありました。

豊かな自然や、受け継がれてきた食や祭礼などのさまざまな文化・歴史をたどる道をお楽しみください。

### 行程表



若狭彦神社の下社で、「若狭一の宮」と呼ばれており、パワースポットとなっています。小浜市と京都・奈良の古代からのつながりや北前船の安全を祈願した船玉などがあります。



若狭姫神社の上社であり、「若狭一の宮」と総称されている。参道に入ると、リンとした空気を味わえるパワースポットである。



毎年3月2日に行われる奈良・東大寺の二月堂への「お水送り」が有名です。日本で唯一現存している神仏混淆寺院で、本堂内には神様と仏様が祀られている。本来の日本の祈りの形を残している珍しい寺院。



毎年3月2日に行われる神宮寺の神事「お水送り」で、鶉の瀬より送られる御香水は、約10日かけて奈良・二月堂の若狭井に湧き出すとされています。鶉の瀬の周辺には、鶉の瀬公園や鶉の瀬資料館などがあります。名水百選に選定されています。

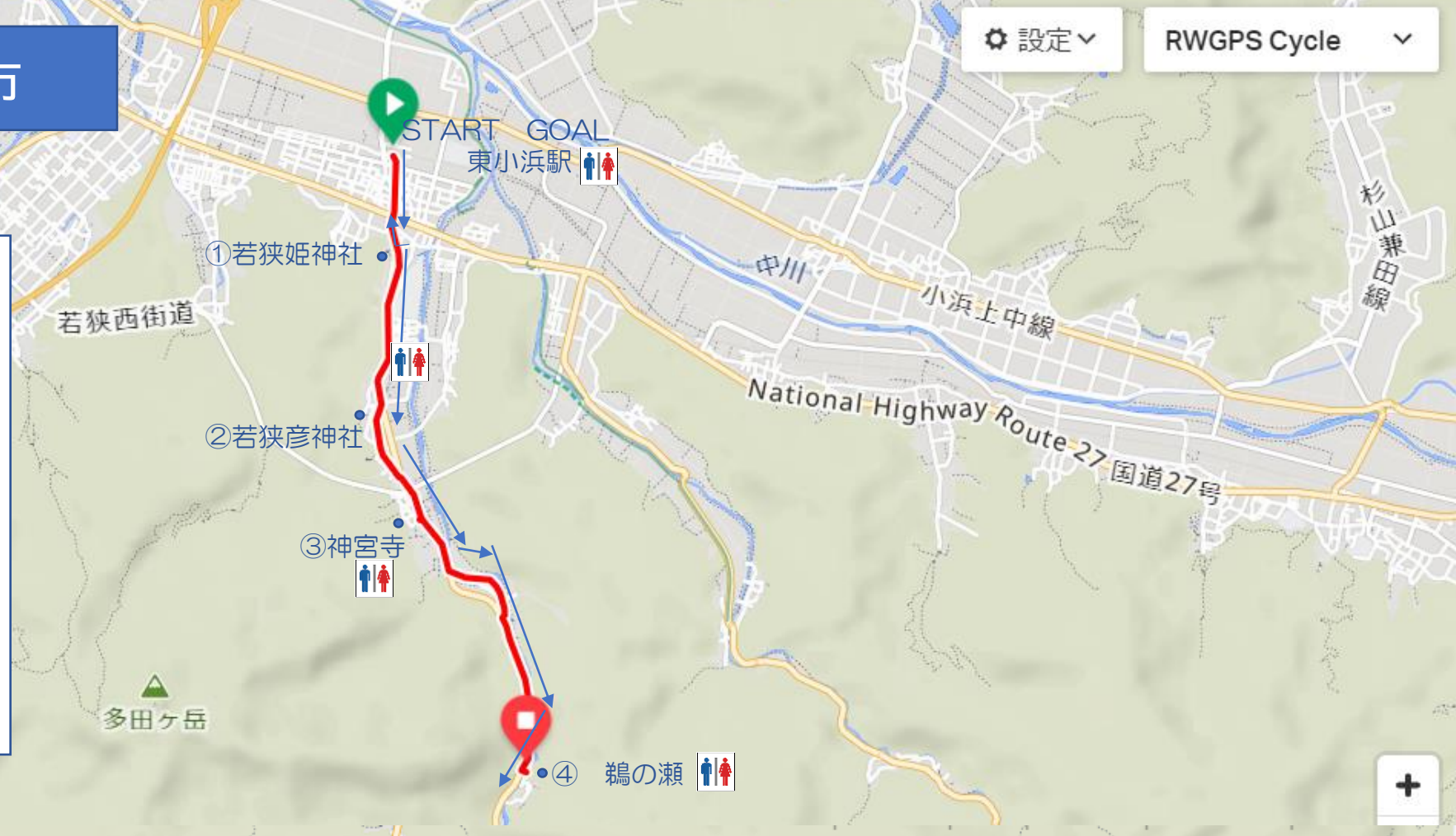


# 10/11(水)PM 小浜市

設定

RWGPS Cycle

- 14:00 ルート説明等
- 14:20 START JR東小浜駅
- ↓
- 14:30 ①若狭姫神社 見学
- 14:45
- ↓
- 14:55 ②若狭彦神社 見学
- 15:15
- ↓ (時間に応じて仁王門または奥の参道から参拝)
- 15:20 ③神宮寺 見学
- 16:00
- ↓
- 16:15 ④鵜の瀬
- 16:35 道の駅おばまに立ち寄り後、  
宿泊施設へ移動



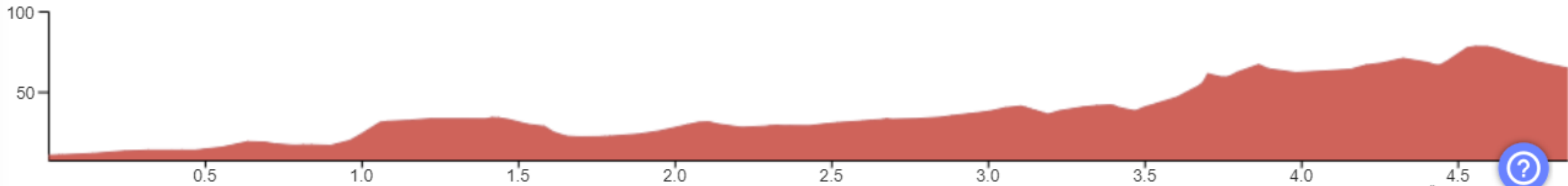
標高

路面

勾配

4.9 キロメートル・+82 m / -27 m

グラフをドラッグしてズーム/選択







## 世界に誇る美しいビーチと若狭湾を渡る海の旅

アジアで初の国際環境認証「BLUE FLAG (ブルーフラッグ)」を取得した世界が認める海水浴場である若狭和田ビーチをはじめ、美しい砂浜沿いの自転車道でサイクリングをお楽しみください。

また、ヨットの停泊するマリーナや真珠の養殖場のいかだが浮かぶ青戸の入江の風景を巡った後は、青戸の大橋から見下ろす若狭湾の光景をお楽しみください。

## 行程表

8:30	約0.5km	8:50	約4km	9:35	約1km	9:55	約4km
<b>若狭和田駅</b> レンタサイクル準備・ルート説明等 8:45出発		<b>若狭和田ビーチ</b> 写真撮影等(10分) 9:00出発	アジアで初の国際環境認証「BLUE FLAG」を取得したビーチで、バツグンの透明度と遠浅の海、白く広い砂浜が特徴です。		<b>城山公園(明鏡洞)</b> 写真撮影等(10分) 9:45出発		<b>UMIKARA</b> 休憩・トイレ(20分) 10:25出発 「魚と旅するマーケット」をテーマに買い物、お食事は持ちろん様々なイベントが開催。目の前が海のため食堂のロケーション、2階テラス席の景色もおススメです。
10:45	約5km	11:20	約1.5km	11:40			
<b>ハローベーカリープリーズ</b> 休憩(15分) 11:00出発		<b>青戸大橋</b> 経過・撮影		小浜湾南西部の青戸の入江から大島半島に渡る橋。青い海にかかる赤い橋が鮮やかです。若狭富士と呼ばれる青葉山の景観が楽しめます。車が多いので走行時はご注意ください！	<b>うみんぴあ大飯エリア</b> 説明・昼食・買い物(90分) 13:10 講評		海のみえるフードコート、産地直送の野菜やおおい町の特産・加工品などが数多く並び、休憩やお食事、お土産選びに最適な道の駅「うみんぴあ大飯」や、アウトドアショップなどが並ぶ「SEE SEA PARK」が立地



# 10/12(木)AM 高浜・おおい



8:30	ルート説明等
8:45	START JR若狭和田駅
↓	
8:50	①若狭和田ビーチ 撮影
9:00	
↓	
9:35	②城山公園 撮影
9:45	
↓	
9:55	③UMIKARA 休憩・見学
10:25	
↓	
10:45	④プリーズ 休憩
11:00	
↓	
11:40	うみんぴあ 休憩・食事・散策
13:10	SEE SEA PARK 講評

